













PARC NATUREL REGIONAL DE CAMARGUE
Plan de gestion des usages et des accès
Plage de Beauduc 01.04.2016 au 30.09. 2017



-  Aire de stationnement prioritaire
-  Zone dévolue aux sports nautiques (Kite surf - planche...)
-  Ecole de Kite
-  Zone dévolue aux autres activités
-  Zone naturelle préservée (véhicules non autorisés)

-  Arrêté Prefectoral de Protection de Biotope
-  Zone d'évolution ((Kite surf - planche...))
-  Zone dévolue à la pêche (surfcasting) (01.10 au 31.03)
-  Zone de char à voile du 01.10 au 31.03

 Interdiction d'accès aux quads et motos équipées tout terrain depuis le gabarit (2.08 m) de Tourvielle

0 280 560 1 120 Mètres

Conception : Pôle EVAP-Issenmann05.2017
 Source : BD_PNRC
 Fond : BD_ORTHO® - © IGN - PFAIR CRIGE PACA 2000
 BEAUDUC_ORGANISATION_2017_A3.mxd