

PEU IMPORTE LA DESTINATION. *Ce qui compte, c'est le chemin.*



**CHEMINS
DES PARCS.FR**

BALADES ET RANDONNÉES dans les Parcs
naturels régionaux de *Provence-Alpes Côte d'Azur*



Accéder aux itinéraires
en scannant le QR-code



LES PARCS NATURELS RÉGIONAUX :

territoires de prédilection pour le tourisme ornithologique

Les Parcs des Alpilles et de Camargue se sont associés avec 6 autres Parcs naturels en France dans un grand projet visant à promouvoir leurs territoires comme espaces privilégiés d'observation de milieux naturels et d'espèces d'oiseaux remarquables.

Les Parcs des Alpilles et de Camargue vous présentent dans ce livret les milieux naturels spécifiques, les espèces à observer, ainsi que tous les éléments vous permettant de préparer dans les meilleures conditions votre observation des oiseaux, que vous recherchiez une sortie à la journée ou un séjour à passer au cœur de ces espaces préservés.

Vous y trouverez des informations sur les sites de visites, les balades thématiques, les accès en mobilité douce ou encore les coordonnées de professionnels à même de vous accompagner dans une découverte respectueuse de ces deux territoires d'exception !

En toutes saisons, venez parcourir les chemins, visiter les sites et découvrir une nature riche et variée dans ces deux territoires très complémentaires où se mêlent grands rapaces, passereaux et oiseaux marins.

Retrouvez plus d'infos sur le site : www.birdingfrance.info

Sommaire

Carte des Parcs naturels régionaux des Alpilles et de Camargue	4
Bienvenue en Camargue	7
Réserve naturelle nationale du Marais du Vigueirat	8
Marais du Verdier	10
Réserve naturelle nationale de Camargue - La Capelière	12
Mas du Pont de Rousty	14
Parc ornithologique de Pont de Gau	16
Draille des 5 gorges et Digue à la mer	18
Étang du Fangassier et Pointe de Beauduc	20
Domaine de la Palissade	22
They du Mazet	24
Bienvenue dans les Alpilles	26
Aureille, un festival d'oiseaux méditerranéens en toute saison	28
Les Baux-de-Provence, les oiseaux montagnards hivernant en Provence	30
Mouriès et Maussane-les-Alpilles, à la recherche du Monticole bleu	32
Orgon, les oiseaux des milieux ouverts	34
Saint-Rémy-de-Provence, à la découverte de la Petite Crau	36
Saint-Rémy-de-Provence, sous l'œil des grands rapaces méditerranéens	38
Nos partenaires	40/41
Calendrier d'observation des oiseaux	42/44
Les bons gestes en espaces naturels	45
Préparez votre séjour	46
Découvrez la Marque Valeurs Parc naturel Régional	47

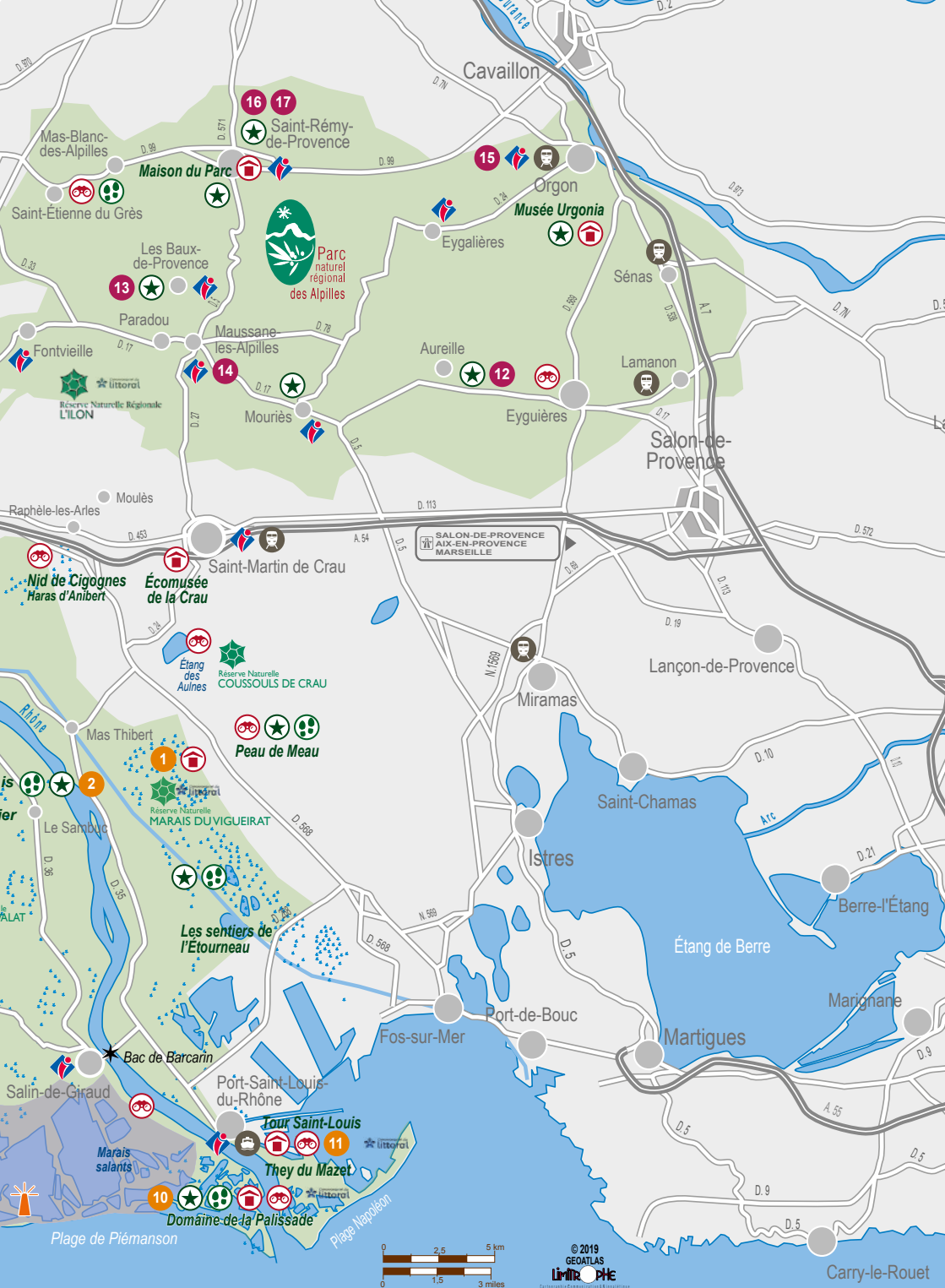
LÉGENDE

-  Informations touristiques
-  Gare
-  Aéroport
-  Port fluvial
-  Port de plaisance
-  Réserve naturelle
-  Site naturel à découvrir
-  Observatoire ou point de vue
-  Site d'accueil et de visite
-  Sentier d'interprétation
-  Parc naturel régional
-  Marais salants
-  Site d'observation en Camargue
-  Site d'observation aux Alpilles



Parcs naturels régionaux de Camargue et des Alpilles

Mer Méditerranée



Cavaillon

16 17
Saint-Rémy-de-Provence

Maison du Parc

15
Orgon
Musée Urgonia

Mas-Blanc-des-Alpilles
Saint-Étienne du Grès
Les Baux-de-Provence

Parc naturel régional des Alpilles

13
Paradou
Fontvieille

Maussane-les-Alpilles

Eygalières

Sénas

Reserve Naturelle Régionale L'ILON

Mouriès

Aureille
Eyguières

Lamanon

Salon-de-Provence

Raphèle-les-Arles
Moulès

Nid de Cigognes
Haras d'Anibert

Écomusée de la Crau

SALON-DE-PROVENCE
AIX-EN-PROVENCE
MARSEILLE

Étang des Aulnes

Reserve Naturelle COUSSOULS DE CRAU

Lançon-de-Provence

Peau de Meau

Miramas

Mas Thibert

Reserve Naturelle MARAIS DU VIGUIERAT

Saint-Chamas

Le Sambuc

Les sentiers de l'Étourneau

Istres

Berre-l'Étang

Bac de Barcarin

Fos-sur-Mer

Port-de-Bouc

Martigues

Salin-de-Graud

Port-Saint-Louis-du-Rhône

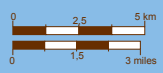
Tour Saint-Louis

They du Mazet

Marais salants

Domaine de la Palissade


Plage de Piémanson



© 2019
GEOATLAS
Littoral
PAC

Carry-le-Rouet





Parc
naturel
régional
de Camargue

Une autre vie s'invente ici

Bienvenue en Camargue

La Camargue est la plus grande zone humide de France. Elle est internationalement reconnue pour la conservation de la nature et la protection des oiseaux.

Près de 400 espèces d'oiseaux peuvent être observées en Camargue, ce qui en fait un lieu très prisé des ornithologues, professionnels ou amateurs. Sur cette terre façonnée par l'Homme, ouverte aux quatre vents, le Parc naturel régional de Camargue s'étend du bord de la Méditerranée à l'intérieur du delta du Rhône, principalement entre les deux bras du fleuve, sur plus de 100 000 hectares avec 75 km de façade maritime. Créé en 1970, il reste assez « intime » en raison des trois communes qui le composent, Arles, les Saintes-Maries-de-la-Mer et Port-Saint-Louis du Rhône.

Sa situation géographique et son climat font de la Camargue un lieu de rencontre et de refuge privilégié pour les populations animales des contrées chaudes et des zones tempérées. Placée sur le trajet des grandes migrations Nord/Sud, elle constitue un site d'alimentation, de repos et d'escales pour des centaines de milliers d'oiseaux. Au printemps et en été, elle se transforme en une gigantesque nurserie.

Terre des oiseaux, que ce soit en hiver, au moment de la nidification ou des migrations, la Camargue est un véritable ballet au fil des saisons que nous vous invitons à découvrir.



Chevaux



Salins

© P. Daniel

© M. Cervilla

Camargue

1 Réserve naturelle nationale des Marais du Vigueirat

Les Marais du Vigueirat s'étendent sur 1200 hectares à la jonction de deux écosystèmes remarquables : le delta du Rhône et la plaine steppique de la Crau. De nombreuses espèces végétales et animales peuvent y être observées (plus de 300 espèces d'oiseaux ont été recensées). Avec elles, cohabitent des troupeaux de taureaux et chevaux de race Camargue. Cet espace naturel exceptionnel peut se découvrir de différentes façons : à pied, à cheval ou en calèche, en autonomie ou en visite guidée. Pour les personnes en quête d'immersion, des randonnées de 4 à 6 h accompagnées d'un guide naturaliste sont proposées dans le cœur de la réserve.

- Ouvert toute l'année (sauf 24, 25, 31/12 et 1^{er}/01) de 9h à 17h (17h30 en été).
- Buvette ouverte d'avril à septembre.
- Aires de pique-nique et parking gratuits.
- Label Accueil Vélo.
- Accès payant, visites guidées sur réservation, application smartphone « Mes Marais ».



ESPÈCES À RECHERCHER SUR LE SITE

1

ACCÈS ET CONTACT

Adresse :

Les Marais du Vigueirat
13104 Mas-Thibert

GPS :

Lat. 43.536292
Long. 4.753211

Tél : +33 (0)4 90 98 70 91

Email :

visites.mdv@espaces-naturels.fr

Site internet :

www.marais-vigueirat.reserves-naturelles.org

Oiseaux

Toute l'année :

Grande aigrette,
Butor étoilé, Ibis falcinelle,
Flamant rose, Oie cendrée,
Nette rousse, Lusciniolle
à moustaches

Estivants :

Héron pourpré, Crabier
chevelu, Bihoreau gris,
Blongios nain, Circaète
Jean-le-Blanc, Échasse
blanche, Coucou geai,
Rousserole turdoïde

Hivernants :

Canards (diverses espèces),
Aigle botté, Rémiz penduline

En période de migration :

Cigogne noire, Spatule
blanche, Sterne hansel,
Sterne caspienne, Guifette
noire, Guifette moustac,
Guifette leucoptère,
Barge à queue noire



Grue cendrée

Faune

Libellules, Papillons
(dont Diane), Cistude
d'Europe, Couleuvre
de Montpellier, Sanglier

Flore

Nivéole d'été,
Iris maritime,
Aristolochie à feuilles
rondes



© C. Girard

Cistude d'Europe



© Marais du Vigueirat

+d'infos

OFFICE DE TOURISME D'ARLES

E-mail :

ot-arles@visitprovence.com

Site internet :

www.arlestourisme.com

Accueil Arles :

Boulevard des Lices

☎ +33 (0)4 90 18 41 20

Accueil Salin-de-Giraud :

Rue Tournaire

☎ +33 (0)4 42 86 89 77

Les marais du Verdier ont été acquis en 2003 par la Fondation Tour du Valat, institut de recherche pour la conservation des zones humides méditerranéennes. Le site est géré par l'association « Les Marais du Verdier » dans le cadre d'une démarche participative avec les habitants du village voisin Le Sambuc. Les marais du Verdier sont constitués de quatre anciens bassins piscicoles totalisant 120 hectares et présentant des milieux diversifiés (roselières, scirpaies, prés salés, plans d'eau, bosquets de tamaris). Le Verdier se montre particulièrement attractif pour les oiseaux d'eau. Une plate-forme d'observation et un observatoire permettent aux visiteurs de découvrir la faune.

- Sentier aménagé gratuit et en accès libre toute l'année.
- La partie Ouest du site est chassée de mi-septembre à fin janvier, le mercredi et samedi.
- Se garer sur la place du village du Sambuc puis longer le stade et traverser la passerelle en bois.
Un autre parking est disponible en bordure de la RD36 en direction d'Arles.
- Un cahier est mis à disposition sous l'abri du cabanon pour y consigner les observations naturalistes.



ESPÈCES À RECHERCHER SUR LE SITE

ACCÈS ET CONTACT

Adresse :

Le Hameau du Sambuc
13200 Arles

GPS :

Lat. 43.5252715
Long. 4.7061412

Site internet :

www.lesmaraisduverdier.fr



Cisticole des jons

Oiseaux

Toute l'année :

Busard des roseaux,
Talève sultane,
Lusciniole à moustaches,
Butor étoilé,
Cisticole des jons

Estivants :

Rousserolle turdoïde,
Blongios nain, Héron
pourpré, Ibis falcinelle,
Œdicnème criard,
Coucou geai,
Sterne hansel

Hivernants :

Rémiz penduline,
Gorge bleue à miroir,
Grue cendrée, Oie cendrée,
Nette rousse, Sarcelle
d'hiver, Vanneau huppé

En période de migration :

Spatule blanche,
Échasse blanche,
Panure à moustaches



Butor étoilé

Faune

Leste à grands stigmas,
Leste sauvage,
Couleuvre de Montpellier,
Couleuvre à échelons,
Pélodyte ponctué...

Flore

Saladelle dense,
Salicorne rameuse,
Crypsis en aiguillon
et faux-choin...

+d'infos

OFFICE DE TOURISME D'ARLES

E-mail :

ot-arles@visitprovence.com

Site internet :

www.arlestourisme.com

Accueil Arles :

Boulevard des Lices

☎ +33 (0)4 90 18 41 20

Accueil Salin-de-Giraud :

Rue Tournaire

☎ +33 (0)4 42 86 89 77



Roselière du Pesquier

Couvrant 13200 hectares, la Réserve naturelle nationale de Camargue est l'une des plus grandes réserves de zones humides d'Europe. L'originalité et l'intérêt patrimonial international de la réserve résident dans la diversité de ses habitats et des espèces qui les occupent (en particulier les 276 espèces d'oiseaux dont 258 d'intérêt patrimonial), ainsi que dans son fonctionnement écologique. Le site est géré par la Société nationale de protection de la nature depuis 1927 et a été officiellement classé Réserve nationale en 1975. Au bord de l'étang du Vaccarès, la Capelière - Maison de la Réserve et du Vaccarès est le site d'accueil principal des publics. Le lieu propose un espace muséographique ainsi qu'un sentier nature de 1,5 km.

La Réserve c'est aussi la digue à la mer et le Phare de la Gachole où les visiteurs peuvent profiter de 20 km de balade en accès libre à pied ou à vélo, depuis les Saintes-Maries-de-la-Mer jusqu'au lieu-dit de « la Comtesse ».

- Pour les horaires d'ouverture et les tarifs, veuillez consulter le site internet.



ESPÈCES À RECHERCHER SUR LE SITE

3



Héron bihoreau gris

ACCÈS ET CONTACT

Adresse :

La Capelière
13200 Arles

GPS :

Lat. 43.533733
Long. 4.6521497

Tél : +33 (0)4 90 97 00 97

Email :

reservedecamargue@snpn.fr

Site internet :

www.snpn.com/
reservedecamargue

Diseaux

La Capelière

Toute l'année :

Grande aigrette,
Aigrette garzette,
Cigogne blanche,
Martin-pêcheur d'Europe,
Bouscarle de Cetti,
Flamant rose

Estivants :

Blongios nain,
Bihoreau gris, Échasse
blanche, Ibis falcinelle,
Rousserolle turdoïde,
Rousserolle effarvatte,
Nette rousse

Hivernants :

Sarcelle d'hiver,
Canard souchet,
Canard chipeau,
Bécassine des marais

En période de migration :

Chevaliers, bécasseaux,
canards

Étang du Vaccarès

Toute l'année : Diverses aigrettes, Hérons, Canards, Goéland raillieur, Flamant rose, Grèbe huppé, Spatule blanche, Chevalier gambette

Estivants : Sterne naine, Sterne pierregarin

Hivernants :

Grèbe à cou noir, Harle huppé, canards de surface, Foulque macroule, Avocette élégante, Pluvier argenté, Courlis cendré

En période de migration :

Balbusard pêcheur, Mouette pygmée, Sterne caspienne, Sterne caugek, Guifette noire, bécasseaux, gravelots, chevaliers



Ibis falcinelle



© Réserve naturelle nationale de Camargue - La Capelière

+d'infos

OFFICE DE TOURISME D'ARLES

E-mail :

ot-arles@visitprovence.com

Site internet :

www.arlestourisme.com

Accueil Arles :

Boulevard des Lices

☎ +33 (0)4 90 18 41 20

Accueil Salin-de-Giraud :

Rue Tournaire

☎ +33 (0)4 42 86 89 77

Le sentier du Mas du Pont de Rousty permet une immersion dans les milieux de la Camargue fluvio lacustre, où l'eau douce du Rhône se déverse dans de vastes étendues de roselières et de marais salants. Les activités agricoles de longue date (riziculture, élevage de taureaux) contribuent également au célèbre environnement camarguais. Vous pourrez observer une roselière de 60 hectares et l'avifaune qu'elle abrite (hérons et passereaux paludicoles) et des marais permanents ainsi que des marais à scirpes qui servent de zones d'alimentation aux limicoles au printemps et aux canards en hiver. Un observatoire facilite l'observation des oiseaux (canards et limicoles) dans le marais à potamots.

Au départ du sentier, découvrez le Musée de la Camargue dans la bergerie du mas, qui propose une immersion dans la Camargue d'hier et d'aujourd'hui avec l'exposition permanente « Le fil de l'eau, le fil du temps en Camargue ».

- Un sentier de découverte équipé d'observatoires est accessible toute l'année.
- Informations au Musée de la Camargue, parking du musée en accès libre et gratuit.



ESPÈCES À RECHERCHER SUR LE SITE

4

ACCÈS ET CONTACT

Adresse :

Mas du Pont de Rousty
13200 Arles

GPS :

Lat. 43.6245079
Long. 4.8100102

Tél : +33 (0)4 90 97 10 82

Email :

contact@parc-camargue.fr

Site internet :

www.parc-camargue.fr

Oiseaux

Toute l'année :

Grande aigrette,
Hérons, Butor étoilé,
Flamant rose, Busard
des roseaux, Talève
sultane, Martin-Pêcheur,
Panure à moustache

Estivants :

Crabier chevelu, Ibis
falcinelle, Échasse blanche,
Glaréole à collier, Guêpier,
Bergeronnette printanière
(plusieurs sous-espèces)

Hivernants :

Sarcelle d'hiver, Canard
souchet, Grue cendrée

En période de migration :

Chevalier arlequin,
Bécassine des marais,
Guifette moustac,
Coucou geai, Barge à queue
noire, Héron pourpré



Héron pourpré / Taureau de Camargue

Faune

Cistude d'Europe,
Lézard vert, Rainette
méridionale, Diane (papillon)

Flore

Saladelle de Narbonne,
Iris fétide, Salicorne
(omniprésente)



Talève sultane



© PNRC LP

© L. Poulet - PNRC

+d'infos

OFFICE DE TOURISME D'ARLES

E-mail :

ot-arles@visitprovence.com

Site internet :

www.arlestourisme.com

Accueil Arles :

Boulevard des Lices

☎ +33 (0)4 90 18 41 20

Accueil Salin-de-Giraud :

Rue Tournaire

☎ +33 (0)4 42 86 89 77

Situé à 4 km au nord des Saintes-Maries-de-la-Mer, le Parc ornithologique de Pont de Gau permet aux visiteurs d'accéder à un espace naturel protégé de 60 hectares consacré à la découverte de la faune et de la flore de Camargue. Sept kilomètres de sentiers nature équipés d'observatoires traversent différents milieux tels que marais, étangs, roselières ou sansouïres, et favorisent l'observation de nombreuses espèces d'oiseaux sédentaires ou migrateurs.

Trois circuits balisés sont possibles pour profiter de la balade à son rythme. L'atout du parc c'est l'étonnante proximité entre le visiteur et les oiseaux. Une sortie indépendante permet de rester jusqu'au coucher du soleil toute l'année.

- Consultez le site internet pour tout renseignement concernant les tarifs, les horaires d'ouverture et la possibilité de restauration légère.



ESPÈCES À RECHERCHER SUR LE SITE

5

ACCÈS ET CONTACT

Adresse :

Pont de Gau- RD 570
13460 Les Saintes-Maries-
de-la-Mer

GPS :

Lat. 43.4891318
Long. 4.4038581

Tél : +33 (0)4 90 97 82 62

Email :

contact@parcornithologique.
com

Site internet :

www.parcornithologique.com

Diseaux

Toute l'année :

Aigrette garzette, Bihoreau
gris, Flamant rose, Panure
à moustaches, Martin pêcheur
d'Europe, Talève sultane,
Héron cendré

Estivants :

Avocette élégante, Échasse
blanche, Goéland railleur,
Mouette mélanocéphale,
Sterne naine, Sterne
pierregarin, Huppe fasciée,
Guêpier d'Europe, Ibis
falcinelle, Spatule blanche

Hivernants :

Canard souchet, Canard
chipeau, Aigle botté, Busard
Saint-Martin, Sarcelle d'hiver,
Bécassine des marais

En période de migration :

Limicoles divers (Chevalier
aboyeur, Chevalier sylvain
et Chevalier culblanc,
Combattant varié, Courlis
cendré, gravelots...),
Sterne caspienne



Héron cendré

Faune

Couleuvre de Montpellier,
Lézard vert, Cistude
d'Europe, Libellules diverses,
Campagnol amphibie,
Genette, Renard roux

Flore

Neuf espèces d'orchidées ont
été observées, dont l'Orchis
odorant ; Saladelle à fleurs
denses

© Agence Caméléon



Flamants roses



© Parc ornithologique de pont de Gau

+d'infos

OFFICE DE TOURISME DES SAINTES-MARIES- DE-LA-MER

E-mail :

info@saintesmaries.com

Site internet :

www.saintesmaries.com

Accueil :

5 avenue Van Gogh
13460 Saintes-Maries-
de-la-Mer

☎ +33 (0)4 90 97 82 55

6 7

Draille des 5 gorges et Digue à la Mer

Draille des 5 gorges

La draille des 5 gorges présente un condensé de paysages typiques de Camargue. Elle longe les étangs des Impériaux, du Malagroy puis du Vaccarès, qui abritent de nombreuses espèces d'oiseaux limicoles et de canards. Ce sentier permet de découvrir également les activités agricoles présentes en Camargue comme la riziculture et l'élevage extensif de taureaux et de chevaux. La draille est accessible toute l'année, en visite libre.

Digue à la mer

Digue de protection contre la mer entre les Saintes-Maries-de-la-Mer et Salin-de-Giraud, elle traverse le sud de la Réserve naturelle nationale de Camargue. Elle permet d'accéder à 20 km de sentiers pédestres et cyclables pour découvrir les belles étendues sauvages de sansouïres et de lagunes. La digue est accessible toute l'année, en visite libre. La fréquentation des dunes est strictement interdite, même à pied.



ESPÈCES À RECHERCHER SUR LE SITE

6
7

ACCÈS

GPS Draille des 5 Gorges :

Parking route de Cacharel :

Lat. 43.4852274

Long. 4.4453371

Parking Domaine de Méjanas :

Lat. 43.5707716

Long. 4.5064601

GPS Digue à la Mer :

Parking Est Saintes-Maries-
de-la-Mer :

Lat. 43.4567338

Long. 4.445432

Parking Étang du Fangassier :

Lat. 43.4076627

Long. 4.5981305

Diseaux

Draille des 5 gorges

Toute l'année :

Grande aigrette,
Flamant rose

Estivants :

Spatule blanche,
Œdicnème criard,
Gravelot à collier interrompu

Hivernants :

Oie cendrée, Nette rousse,
Aigle criard, Aigle botté

En période de migration :

Chevalier gambette,
Bécasseau cocorli



Spatule blanche

Digue à la Mer

Toute l'année :

Spatule blanche, Flamant
rose, Avocette élégante,
Gravelot à collier
interrompu, Cochevis huppé

Estivants :

Huîtrier pie, Sterne
naine, Pipit rousseline,
Bergeronnette printanière,
Fauvette à lunettes

Hivernants :

Bécasseau variable,
Bécasseau minute,
Bécasseau sanderling

En période de migration :

Courlis corlieu,
Sterne caspienne,
passereaux divers



© M. Huchbourg

Chevalier gambette



© E. Valet

Bergeronnette printanière



© Office de tourisme Saintes-Maries-de-la-Mer

+d'infos

OFFICE DE TOURISME DES SAINTES-MARIES- DE-LA-MER

E-mail :

info@saintesmaries.com

Site internet :

www.saintesmaries.com

Accueil :

5 avenue Van Gogh
13460 Saintes-Maries-
de-la-Mer

☎ +33 (0)4 90 97 82 55

Étang du Fangassier et Pointe de Beauduc

Bordés par les marais d'eau douce de la Bélugue, les Étangs et Marais des Salins de Camargue sont constitués d'un vaste ensemble d'étangs et lagunes méditerranéennes. Le processus original de gestion par les partenaires a permis de favoriser la sansouïre et les herbiers aquatiques. La diversité d'habitats humides attire une avifaune exceptionnelle tout au long de l'année.

L'étang du Fangassier est accessible toute l'année, à pied, sur la digue entre l'étang du Fangassier et l'étang du Galabert. Il a accueilli pendant de nombreuses années une colonie de flamants roses, il présente aujourd'hui une avifaune typique des milieux lagunaires.

La Pointe de Beauduc accueille une végétation exceptionnelle et des dunes uniques dans le delta du Rhône. Le site est accessible toute l'année, en visite libre. Attention, la piste d'accès de 10 km est peu entretenue et limitée aux véhicules d'une largeur inférieure à 2m10.



ESPÈCES À RECHERCHER SUR LE SITE

8
9

ACCÈS

GPS Étang du Fangassier :

Parking :
Lat. 43.4076627
Long. 4.5981305

Mas Saint-Bertrand
(visites guidées) :
Lat. 43.4489629
Long. 4.660796

GPS Pointe de Beauduc :

Lat. 43.4076627
Long. 4.5981305

Oiseaux

Étang du Fangassier

Toute l'année :

Flamant rose,
Tadorne de belon,
Gravelot à collier
interrompu, Avocette
élégante, Fauvette
à lunettes

Estivants :

Échasse blanche,
Goéland rائلeur,
Sterne naine,
Bergeronnette printanière

Hivernants :

Busard Saint-Martin,
Pluvier doré,
Pluvier argenté,
Courlis cendré,
Hibou des marais

En période de migration :

Balbusard pêcheur



Flamant rose

Pointe du Beauduc

Toute l'année :

Flamant rose, Avocette
élégante, Huitrier
pie, Gravelot à collier
interrompu, Puffin yelkouan

Estivants :

Chevalier gambette,
Sterne caugek, Sterne
naine, Sterne pierregarin

Hivernants :

Pingouin torda,
Macreuse brune, Eider,
Plongeon arctique

En période de migration :

Rapaces, bécasseaux,
labbes



Hibou des marais



Pointe Sablons

+d'infos

OFFICE DE TOURISME D'ARLES

E-mail :
ot-arles@visitprovence.com

Site internet :
www.arlestourisme.com

Accueil Arles :
Boulevard des Lices
☎ +33 (0)4 90 18 41 20

Accueil Salin-de-Giraud :
Rue Tournaire
☎ +33 (0)4 42 86 89 77

Le Domaine de la Palissade, propriété du Conservatoire du littoral gérée par le Parc de Camargue, s'étend sur 702 hectares à proximité de l'embouchure du Grand Rhône et de la Méditerranée. De formation très récente (XVIII^{ème} siècle), le site résulte de l'action conjuguée du fleuve et de la mer. Il constitue un point d'observation sur le dernier espace naturel non endigué de Camargue. À ce titre, il est le témoin de ce qu'était le delta avant les grands aménagements du XIX^{ème} siècle. Cette spécificité a favorisé la formation d'une diversité de milieux naturels remarquables classés au titre d'habitats prioritaires par la Directive européenne (sansouïères, roselières, marais, lagunes, ripisylve, etc.). En visite libre ou guidée, des sentiers pédestres équipés d'observatoires permettent une immersion dans des paysages exceptionnels et la découverte des habitants des marais.

- Ouvert tous les jours : Mars à juin et octobre de 9h à 17h, juillet à septembre de 9h à 18h.
- Consultez le site Web pour connaître les dates d'ouverture, les heures et les tarifs.
- Visite guidée sur réservation.



ESPÈCES À RECHERCHER SUR LE SITE

ACCÈS ET CONTACT

Adresse :

Domaine de la Palissade
13129 Salin-de-Giraud

GPS :

Lat. 43.376238
Long. 4.8100102

Tél : +33 (0)4 42 86 81 28

Email :

palissade@parc-camargue.fr

Site internet :

www.palissade.fr



Crabier chevelu



© Domaine de la Palissade

Diseaux

Toute l'année :

Avocette élégante, Tadorne de Belon, Aigrette garzette, Héron cendré, Flamant rose, Martin pêcheur

Estivants :

Bihoreau gris, Milan noir, Échasse blanche, Goéland railleur, Lusciniole à moustaches, Sterne naine, Crabier chevelu

Hivernants :

Sarcelle d'hiver, Canard souchet, Foulque macroule, Grand Cormoran

En période de migration :

Bécasseau cocorli, Bécasseau variable, Balbuzard pêcheur, Rougequeue noir et à front blanc, Gobemouche gris

Balbuzard
pêcheur



Faune

Renard roux, Genette commune, Anguille, Carpe commune, Empuse, Criquet à front pointu, papillons (Diane, Souci)...

Flore

Chardon des dunes, Lis maritime, Barlie de Robert, Petite Centaurée, Salicornes, Saladelles...

+d'infos

OFFICE DE TOURISME D'ARLES

E-mail :

ot-arles@visitprovence.com

Site internet :

www.arlestourisme.com

Accueil Arles :

Boulevard des Lices

☎ +33 (0)4 90 18 41 20

Accueil Salin-de-Giraud :

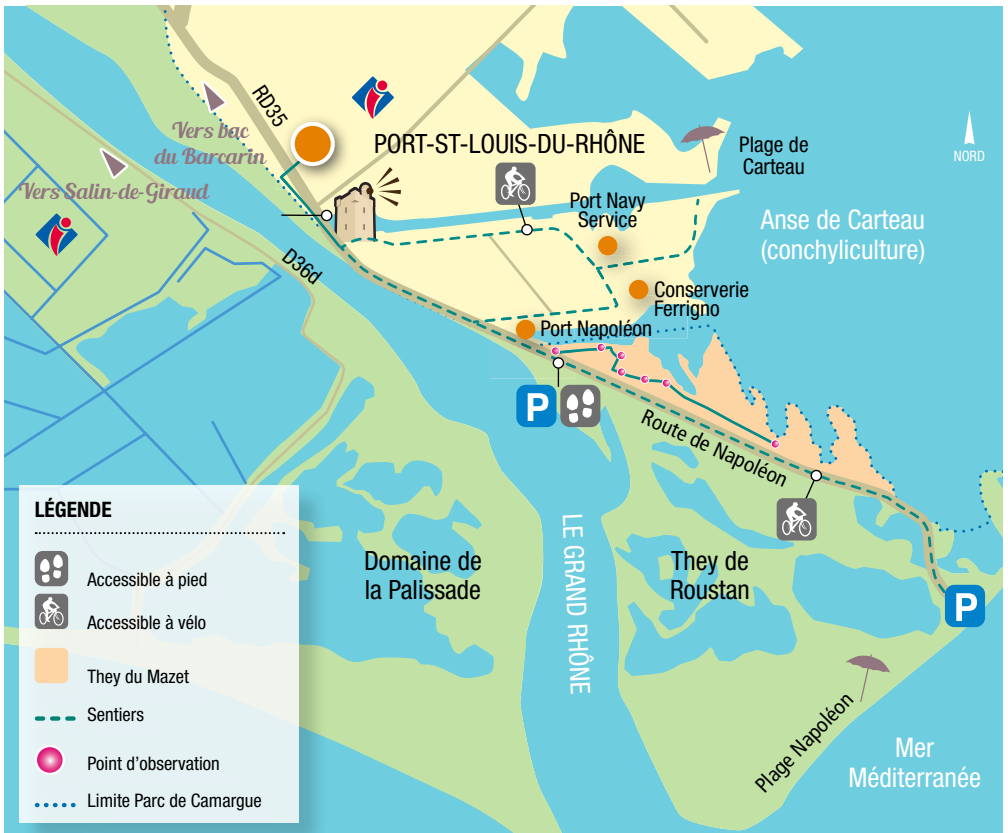
Rue Tournaire

☎ +33 (0)4 42 86 89 77

Situé au sud de la ville de Port-Saint-Louis-du-Rhône en direction de la plage Napoléon, le They du Mazet a été acquis par le Conservatoire du littoral dès 1980. Ce They est une formation sableuse modelée par la mer et le fleuve. Partie intégrante du delta de Camargue, il constitue une zone d'alimentation, de repos et de reproduction pour de nombreux oiseaux. La flore y est abondante et originale, notamment dans les sansouïres, ces formations végétales caractéristiques des sols salés submergés régulièrement par la mer. Le They du Mazet constitue la partie Nord Est des Theys, en contact avec le Golfe de Fos. Ce they est constitué d'éléments fins d'origine marine et fluviale constamment remaniés, recouverts de sansouïre d'une forte valeur patrimoniale.

Le site bénéficie également d'inventaires et de mesures de protection : ZNIEFF n°193 et 293, Zone Spéciale pour la Conservation des Oiseaux (Directive Habitat, Natura 2000 « Rhône Aval »).

- Sentier de découverte agrémenté de panneaux de lecture de paysage.
- Gratuit et en accès libre toute l'année (hors période pluvieuse).



ESPÈCES À RECHERCHER SUR LE SITE

ACCÈS ET CONTACT

Adresse :

Route Napoléon
13230 Port-Saint-Louis-
du-Rhône

GPS :

Lat. 43.370750
Long. 4.845981

Tél : +33 (0)4 90 98 70 91

Site internet :

www.cheminsdesparcs.fr

Oiseaux

Toute l'année :

Aigrette garzette, Flamant
rose, Chevalier gambette,
Cisticole des joncs

Estivants :

Huîtrier pie, Gravelot
à collier interrompu,
Sterne naine,
Bergeronnette printanière

Hivernants :

Harle huppé, Courlis
cendré, Grèbe à cou noir,
Mouette mélanocéphale

En période de migration :

Guépier d'Europe,
Pluvier argenté,
Chevalier guignette



Chevalier
gambette

Faune

Couleuvre de Montpellier,
Sympétrum à nervures
rouges (libellule)

Flore

Salicorne, Saladelle,
Jonc maritime, Statice
de Girard, Soude ligneuse



Gravelot à collier interrompu



Pluvier argenté



© They du Mazet

+d'infos

OFFICE DE TOURISME
DE PORT SAINT-LOUIS
DU RHÔNE

E-mail :

[contact@portsaintlouis-
tourisme.fr](mailto:contact@portsaintlouis-tourisme.fr)

Site internet :

www.portsaintlouis-tourisme.fr

Accueil :

Tour Saint-Louis
Quai Bonnardel
13230 Port St-Louis du Rhône
☎ +33 (0)4 42 86 01 21



Vue du village des Baux-de-Provence © M. Bollo

Aureille - Le sentier des oiseaux méditerranéens

Un parcours facile au pied des Opies durant lequel vous observerez facilement toutes les espèces rares ou typiques des Alpilles. Toute la beauté et la richesse du site s'expriment dans la belle lumière d'une matinée printanière avec le concert de chants d'oiseaux et l'observation d'espèces rares : Traquet oreillard, Pie-grièche méridionale, Aigle de Bonelli...

- **Point de départ :**
43.70599626130102, 4.951605635357191
- **Longueur :**
13,2 km et 189 m de dénivelé positif
- **Durée :** 4h30 (prévoir la journée avec les temps d'observation, le passage à la plateforme d'observation et la pause pique-nique)
- **Type de circuit :** Aller-retour avec une boucle au départ du cimetière d'Aureille
- **Période/horaire conseillés :**
 - Toute l'année :
À l'aube, au matin ou au crépuscule pour une meilleure observation des oiseaux.
 - L'hiver :
Au crépuscule, à la recherche du Grand-duc d'Europe.



ESPÈCES À RECHERCHER SUR LE SITE

12

Oiseaux

Toute l'année :

Aigle de Bonelli,
Grand-duc d'Europe,
Hirondelle des rochers,
Monticole bleu,
Pie-grièche méridionale

Estivants :

Vautour percnoptère,
Circaète Jean-le-Blanc,
Milan noir,
Faucon crécerellette,
Rollier d'Europe,
Coucou geai,
Martinet à ventre blanc,
Traquet oreillard (rare)

Faune

Papillons :

Bupreste de Crau,
Chiffre, Proserpine

Insectes :

Magicienne dentelée

Reptiles :

Lézard ocellé,
Couleuvre de Montpellier

Plus d'informations :

www.cheminsdesparcs.fr



Traquet oreillard
© A. Hugues



© N. Issa

Cicaète Jean-le-Blanc



© B. Dubois

Plateforme d'observation ornithologique
à Eyguières



© A. Walker

Vue sur Aureille depuis l'oratoire Saint-Joseph



Zoom sur

La plateforme d'observation du Vallon des Glauges à Eyguières

Au nord du Vallon des Glauges, dans une étroite plaine agricole entre le sommet des Opies, point culminant du massif des Alpilles (498 m) et le mont Menu, se trouve une plateforme d'observation.

Vous y découvrirez, en toute quiétude, une richesse de milieux naturels (rupestre, agricole, garrigue) et, peut-être pourrez-vous y observer quelques espèces emblématiques de ces espaces.

Coordonnées GPS :
43.712502, 5.005804

**Infos Maison du Parc
des Alpilles :**

☎ +33 (0)4 90 90 44 00

Website : www.parc-alpilles.fr

Aux Baux-de-Provence - Le chemin des Trémaïé

Dans un cadre magnifique surplombant la plaine d'Entreconque, au pied de l'éperon rocheux où se dresse le château des Baux-de-Provence, prenez le temps de vous arrêter pour chercher, observer, et entendre chanter les oiseaux aux premières lueurs d'une journée d'hiver. Une visite ornithologique incontournable autour de ce site touristique, sans doute le meilleur de France pour observer de très près le Tichodrome échelette, le Monticole bleu et l'Accenteur alpin en saison hivernale.

- **Point de départ :**
43.744111, 4.798220
- **Longueur :**
1,8 km et 164 m de dénivelé positif
- **Durée :** 1h ou 2h avec les temps d'observation des oiseaux
- **Type de circuit :** Boucle
- **Période/horaire conseillés :**
Un parcours simple, adapté aux familles, idéal pour découvrir les oiseaux hivernants
- **Recommandation :** Prolongez la balade en visitant le village des Baux-de-Provence, classé parmi les Plus Beaux Villages de France®



ESPÈCES À RECHERCHER SUR LE SITE

13

LES BAUX-DE-PROVENCE



Labellisé « Plus Beaux Villages de France »®, les **Baux-de-Provence** se trouvent au sommet d'un **éperon rocheux**.

Si le centre-bourg se caractérise avant tout par son château, témoin de la puissance des seigneurs de la famille des Baux, les rues étroites et pavées du village offrent tous les éléments qui font le **charme si particulier des villages provençaux** : petites places, terrasses ombragées et patrimoine varié où se mélangent les époques.

Office de tourisme des Baux-de-Provence : 04 90 54 34 39
<https://www.lesbauxdeprovence.com>

Diseaux

Toute l'année :
Grand-duc d'Europe,
Hirondelle des rochers,
Monticole bleu,
Grimpereau des jardins

Estivants :
Martinet à ventre blanc,
Rollier d'Europe,
Guêpier d'Europe,
Circaète Jean-le-Blanc

Hivernants : Accenteur alpin, Moineau soulcie, Tichodrome échelette

Plus d'informations :
www.cheminsdesparcs.fr



Hirondelle des rochers
© A. Hugues

Faune

Papillons :
Citron de Provence,
Aurore de Provence,
Flambé

Reptiles :
Lézard ocellé,
Coronelle girondine

© Estivillm/ - stock.adobe.com



Les Baux-de-Provence

© Coulon



Tichodrome échelette



Zoom sur

Le Tichodrome échelette

Le Tichodrome échelette est une espèce de passereau vivant essentiellement en altitude dans les massifs montagneux d'Europe qui aime à passer l'hiver dans nos régions.

C'est un oiseau de petit gabarit qui mesure moins de 15 cm pour un poids maximum de 25 gr.

Malgré ses taches rouges vif sur les ailes, il est majoritairement gris et son plumage lui offre un camouflage pouvant le rendre difficile à repérer dans son milieu rupestre lorsqu'il est immobile.

© Adobe Stock



Les Baux depuis la plaine d'Entreconque

Mouriès et Maussane-les-Alpilles, 14 à la recherche du Monticole bleu

Mouriès (sentier des Caisses de Jean-Jean) et Maussane-les-Alpilles (sentier Castellás)

Une double balade agréable entre milieux agricoles, garrigues et dentelles de pierre, à la rencontre des oiseaux des plus colorés d'Europe. Avec les cœurs verts dessinés par le lierre sur les falaises pittoresques et les différents paysages, on trouve une faune et une flore très diversifiées. C'est le royaume du Hibou Grand-duc d'Europe, mais en hiver un petit grimpeur remarquable se montre aussi régulièrement : le Tichodrome échelette.

- **Point de départ :**
43.69763700311015, 4.868248226753667
- **Longueur :**
11 km et 264 m de dénivelé positif
- **Durée :** 4h15 (2h pour le sentier des Caisses de Jean-Jean et 2h15 pour le sentier du Castellás - Prévoir la journée avec les temps d'observation et la pause pique-nique)
- **Type de circuit :** Deux boucles
- **Période/horaire conseillé :**
En matinée pour une meilleure écoute et observation des oiseaux
- **Bureau d'information touristique de Mouriès :**
☎ +33 (0)4 90 47 56 58
Site internet : www.alpillesenprovence.com



ESPÈCES À RECHERCHER SUR LE SITE

LE SAVIEZ-VOUS ?

Cachées entre les falaises calcaires, les Caissez de Jean-Jean offrent un paysage parmi les plus remarquables des Alpilles.

Entre nature et patrimoine, le sentier d'interprétation vous révélera cet écran, dont la géologie, la flore, la faune, les paysages agricoles et naturels, l'escalade et surtout les vestiges d'un oppidum gaulois, en font un site incontournable.

Découvrez en famille le sentier balisé au gré des bornes d'interprétation.

Diseaux

Toute l'année :
Hirondelle des rochers,
Monticole bleu,
Grand-duc d'Europe,
Faucon crécerelle

Estivants :
Rollier d'Europe, Guêpier
d'Europe, Martinet à ventre
blanc, Monticole de roche

Plus d'informations,
Sentier des Caissez
de Jean-Jean :
www.cheminsdesparcs.fr



Monticole bleu
© A. Hugues

Flore

Doradille de Pétrarque,
Ophrys jaune, Ophrys de la
passion, Ophrys brun

Faune

Rainette méridionale,
Lézard ocellé,
Crapaud calamite



Zoom sur

Le Monticole bleu

Appelé « Merle bleu » pour sa ressemblance, le plumage du mâle est bleu-ardoise et brun pour la femelle et le juvénile.

« Oiseau de la pierre », il ne peut se passer des escarpements rocheux, falaises et piémonts parsemés d'éboulis.

D'un tempérament inquiet, il est très habile pour s'y dissimuler.

Au menu insectes, lézards et graines, baies et petits fruits en hiver.

Au cours du siècle dernier, les populations ont fortement régressé à cause de l'embroussaillage, de la surfréquentation et de l'usage des pesticides.

© O. Fourgeroux



Ophrys jaune

© Adobe Stock



Guêpier d'Europe

© O. Fourgeroux



Caissez Jean-Jean

Une promenade magnifique sur les hauteurs de la Durance et du village empruntant une partie du Sentier de la Pierre. Le vaste plateau abrite aujourd'hui des oiseaux emblématiques des milieux ouverts comme l'Alouette lulu, le Pipit rousseline, la Fauvette pitchou, la Pie-grièche méridionale. Il sert de terrain de chasse à l'Aigle de Bonelli ou au Circaète Jean-Le-Blanc que vous pourrez voir traquer les reptiles en vol stationnaire. Une pause s'impose en bordure de falaise pour admirer la vue sur la Durance et le petit Luberon, et apercevoir le Martinet à ventre blanc et l'Hirondelle de rochers.

- **Point de départ :**
43.783666222097615, 5.041617910996465
- **Longueur :**
9 km et 370 m de dénivelé positif
- **Durée :** 4h (prévoir la journée avec les temps d'observation et la pause pique-nique)
- **Type de circuit :** Boucle et aller-retour
- **Période/horaire conseillés :**
Le matin pour une meilleure écoute et observation des oiseaux.



ESPÈCES À RECHERCHER SUR LE SITE

15

LE SAVIEZ-VOUS ?

Le Sentier de la Pierre est un parcours créé par la municipalité d'Orgon afin de découvrir des géosites dans leur environnement naturel.

Le chemin, dont le départ se fait au Musée Urgonia, permet de rejoindre une ancienne carrière de fossiles jusqu'à la chapelle Notre-Dame de Beauregard où vous pourrez admirer une vue panoramique à 360°.

Ce parcours a obtenu en 2018 la marque « Valeurs Parc naturel Régional ».

Diseaux

Toute l'année :
Aigle de Bonelli,
Hirondelle des rochers,
Monticole bleu,
Alouette lulu

Estivants :
Pipit rousseline,
Fauvette passerinette,
Monticole de roche,
Circaète Jean-le-Blanc

Faune

Papillons :
Flambé, Proserpine,
Citron de Provence,
Aurore de Provence

Amphibiens :
Couleuvre à échelons

Flore

Orchis bouc,
Ophrys de Provence



Circaète Jean-le-Blanc
© A. Hugues

Plus d'informations :
www.cheminsdesparcs.fr

**Bureau d'Information
touristique d'Orgon /
Musée Urgonia :**
04 90 73 09 54
<https://www.orgon.fr>



© Musée Urgonia

Sentier de la Pierre



© N. Sadailhan

Flambé



© Adobe Stock

Orgon, lac de Lavau



Zoom sur

Le Circaète Jean-le-Blanc

Ce rapace de grande taille (envergure de 160 à 180 cm) installe son nid dans une zone de grande tranquillité, généralement au cœur d'un secteur boisé. Particulièrement discret en période de nidification, **il rejoint les Alpilles début mars et repart en septembre.**

Il ne se nourrit que de reptiles qu'il trouve dans les grands espaces ouverts (garrigues, friches, étendues rocheuses...).

16 Saint-Rémy-de-Provence, à la découverte de la Petite Crau

Aux portes de Saint-Rémy-de-Provence, un parcours facile et très étonnant en Petite Crau. Paysages steppiques typiques (Coussouls) et milieux agricoles de plaine (viticulture, blé, luzerne) offrent des espaces de vie variés à une multitude d'espèces. Un très bon secteur lors des migrations automnale et printanière pour observer des passereaux et de nombreux rapaces. La vue sur la face nord des Alpilles est immanquable. Pour ne pas rater des observations intéressantes, ne pas oublier de scruter le sommet des haies et des buissons isolés.

- **Point de départ :**
43.797720450840586, 4.84483401248262
- **Longueur :**
7,6 km sans dénivelé
- **Durée :** 3h (prévoir la demi-journée avec les temps d'observation)
- **Type de circuit :** Aller-retour
- **Période/horaire conseillés :**
Printemps, automne et hiver.
Au printemps, se rendre avant l'aube au bord des champs pour observer les Outardes canepetières.



ESPÈCES À RECHERCHER SUR LE SITE

16



© AdobeStock_bios

COMMENT SE COMPORTEUR AVEC UN PATOU

Les moutons dans cette zone peuvent être gardés par un chien de protection (Patou).

Merci de ne pas vous approcher du troupeau, de ne pas faire de gestes brusques et de tenir votre chien en laisse.

Diseaux

Toute l'année :
Outarde canepetière,
Alouette lulu,
Pie-grièche méridionale,
Chevêche d'Athéna

Estivants :
Engoulevent d'Europe,
Rollier d'Europe,
Coucou geai

**Office de tourisme Alpilles
en Provence :**
04 90 92 05 22
www.alpillesenprovence.com

Plus d'informations :
www.cheminsdesparcs.fr



Engoulevent d'Europe
© A. Hugues

Faune

Papillons :
Citron de Provence,
Aurore de Provence,
Flambé, Diane

Odonate :
Agrion de Mercure

Reptile :
Couleuvre de Montpellier



© D. Ledan

Alouette lulu



© O. Fougeroux

Agrion de Mercure



© O. Fougeroux

Petite Crau de Saint-Rémy-de-Provence



Zoom sur

L'Engoulevent d'Europe

C'est un oiseau qui niche au sol, souvent à proximité d'un arbuste, dans les landes, garrigues ou taillis. De moeurs nocturnes, c'est surtout au crépuscule et à l'aube qu'il s'active et fait entendre son chant caractéristique (ronronnement continu).

Avec une envergure d'environ 55 cm, il est très difficile à observer car très mimétique et souvent caché.

Passant l'hiver en Afrique tropicale et orientale, **il est présent dans les Alpilles de mai à septembre.**

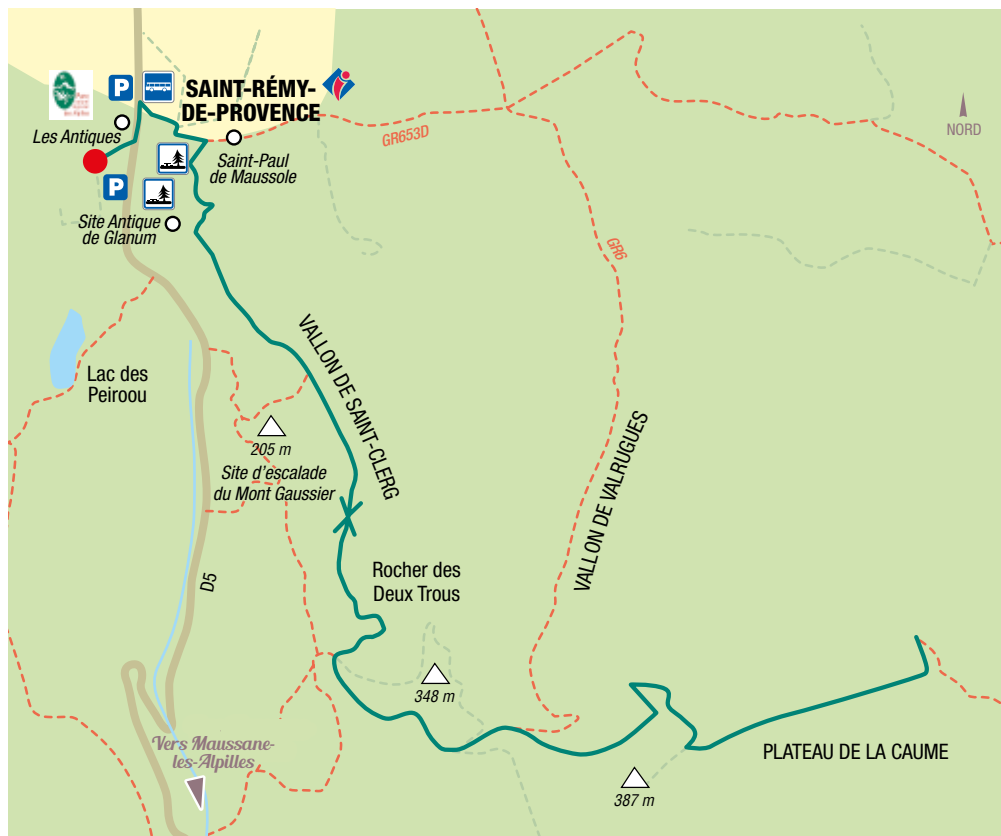
Il se nourrit exclusivement d'insectes.

Le Plateau de la Caume

Au cœur d'une zone protégée, une promenade entre vallon ombragé et plateaux arides où les grands rapaces sont très souvent au rendez-vous : Circaète Jean-le-Blanc, Vautour percnoptère, Aigle de Bonelli, l'une des espèces de rapaces les plus rares en France.

Visitez le plateau de la Caume à différentes saisons pour retrouver la plupart des espèces emblématiques des Alpilles ! Dans ces paysages peints par Van-Gogh, à proximité du site archéologique de Glanum, nature et culture se côtoient remarquablement.

- **Point de départ :**
43.77602792764382, 4.830188133988583
- **Longueur :**
10 km et 350 m de dénivelé positif
- **Durée :** 4h (prévoir la journée avec les temps d'observation et la pause pique-nique)
- **Type de circuit :** Aller-retour
- **Période/horaire conseillés :**
Printemps, automne ou hiver



ESPÈCES À RECHERCHER SUR LE SITE

LE SAVIEZ-VOUS ?

Sur les hauteurs sud de Saint-Rémy-de-Provence se trouve un **espace naturel particulièrement sensible**. C'est à ce titre que la majeure partie du plateau de la Caume est classé en Arrêté Préfectoral de Protection de Biotope. **De fait, des règles de fréquentation strictes s'y appliquent : chien tenus en laisse, interdiction du bivouac, du survol en drone...**



APPB la Caume



Aurore de Provence



La Caume

Diseaux

Toute l'année :
Aigle de Bonelli, Hirondelle des rochers, Crave à bec rouge, Monticole bleu

En reproduction :
Vautour percnoptère, Circaète Jean-le-Blanc, Martinet à ventre blanc

Office de tourisme Alpilles
en Provence :
04 90 92 05 22
www.alpillesenprovence.com

Plus d'informations :
www.cheminsdesparcs.fr



Lézard ocellé



Vautour percnoptère
© A. Hugues

Faune

Papillons :
Citron de Provence,
Aurore de Provence, Flambé

Reptiles :
Lézard ocellé,
Couleuvre de Montpellier

Flore

Ephédre des monts
nebrodes, Helianthèmes
à fleurs de marum,
Crepis de suffren, Tulipe
sauvage



Zoom sur

Le Vautour percnoptère

Le Vautour percnoptère est une espèce liée aux milieux rocheux pour la nidification et aux milieux dits ouverts pour l'alimentation. **C'est le plus petit vautour d'Europe** (envergure de 160 à 170 cm). Il est migrateur : il passe l'hiver dans les zones sahéliennes africaines et arrive en France vers la mi-mars pour s'y reproduire, puis repart début septembre.

Essentiellement charognard, il s'alimente de cadavres de mammifères, d'oiseaux ou d'excréments.



L'Écomusée de la Crau permet de comprendre l'interaction entre l'Homme et la nature sur cette plaine pâturée par les moutons depuis des millénaires, et de découvrir la richesse du patrimoine naturel qui fait la spécificité de cette steppe méditerranéenne unique en Europe.

LE SENTIER D'INTERPRÉTATION DE PEAU DE MEAU

Situé au cœur de la Réserve naturelle des Coussouls de Crau, ce parcours de 4,7 km est jalonné de quinze panneaux d'interprétation qui présentent le patrimoine et les richesses naturelles de la Crau. Il est nécessaire de retirer un permis à l'Écomusée pour accéder au sentier.

Plus d'infos : www.cen-paca.org

Gravéol à l'ouest d'Arles - © Guillaume VILLETTE



Ensemble, protégeons le patrimoine naturel
de la région Provence-Alpes-Côte d'Azur



cen-paca.org



En 2024,
l'adhère,
l'agis pour la nature

Ph. Agnès - B. Monin - C. B. / Agnès B. / Agnès B.



**POUR
LA NATURE
AVEC
LA LPO**

Agissez à nos côtés
sur paca.lpo.fr

Agir pour
la biodiversité



Point d'informations « Oiseaux des Alpilles » d'Orgon

Créé en collaboration avec la mairie d'Orgon, ce projet phare écotouristique a été réalisé dans le cadre du programme européen LIFE des Alpilles*. Situé au cœur du musée Urgonia, cet espace a pour vocation d'informer et de sensibiliser le public sur les oiseaux des Alpilles et les actions du programme LIFE des Alpilles, notamment au travers d'une exposition permanente ornithologique sous-titrée en braille consacrée aux treize espèces d'oiseaux protégés prises en compte par le programme parmi lesquelles l'Aigle de Bonelli, le Vautour percnoptère, le Faucon crécerellette et le Grand-duc d'Europe. Une borne interactive à écran tactile présente des jeux et des vidéos qui intéresseront particulièrement les plus jeunes.

* Le programme LIFE est un instrument financier de la Commission européenne, dédié au soutien de projets innovants, privés ou publics, dans les domaines de l'environnement et du climat.



MUSÉE URGONIA - ☎ +33 (0)4 90 73 09 54
www.musee-urgonia.fr/fr/nature-a-preserver

LIFE DES ALPILLES

Balades nature
LES OISEAUX DES ALPILLES
Site web & application mobile

oiseaux.parc-alpilles.fr

Téléchargement gratuit, compatible ANDROÏD et IOS Apple

CONCEPTION INTUITIVE TRAVEL ©

DEPARTEMENT BOUCHES DU RHÔNE

LPO Agir pour la biodiversité

Parc naturel régional des Alpilles

Life

NATURA 2000

REGION SUD

Calendrier d'observation des oiseaux

Retrouvez dans ce tableau quelques-unes des espèces que vous pourrez voir en Camargue et dans les Alpilles, ainsi que les périodes auxquelles vous aurez le plus de chances de les observer.

Retrouvez une liste complète sur : www.birdingfrance.info

LÉGENDE

X Camargue

X Alpilles

X Camargue & Alpilles

ESPÈCES D'OISEAUX	J	F	M	A	M	J	J	A	S	O	N	D
Accenteur alpin	X	X	X								X	X
Aigle botté	X	X	X	X						X	X	X
Aigle criard	X	X									X	X
Aigle de Bonelli	X	X	X	X	X	X	X	X	X	X	X	X
Alouette calandrelle			X	X	X	X	X	X	X	X		
Alouette lulu	X	X	X	X	X	X	X	X	X	X	X	X
Avocette élégante	X	X	X	X	X	X	X	X	X	X	X	X
Balbusard pêcheur			X	X	X			X	X	X		
Barge à queue noire		X	X	X				X	X	X		
Bec croisé des sapins	X	X	X	X	X	X	X	X	X	X	X	X
Bihoreau gris	X	X	X	X	X	X	X	X	X	X	X	X
Bécasse des bois	X	X								X	X	X
Bécasseau cocorli			X	X	X		X	X	X			
Bécasseau de Temminck			X	X	X		X	X	X			
Bécasseau falcinelle			X	X	X			X	X			
Bécasseau minute	X	X	X	X	X			X	X	X	X	X
Bergeronnette grise	X	X	X	X	X	X	X	X	X	X	X	X
Bergeronnette printanière			X	X	X	X	X					
Bihoreau gris	X	X	X	X	X	X	X	X	X	X	X	X
Blongios nain				X	X	X	X	X				
Bondrée apivore					X	X	X	X	X			
Bouscarle de Cetti	X	X	X	X	X	X	X	X	X	X	X	X
Bruant zizi	X	X	X	X	X	X	X	X	X	X	X	X
Busard cendré				X	X	X	X	X	X			
Busard des roseaux	X	X	X	X	X	X	X	X	X	X	X	X
Busard pâle		X	X						X	X		
Busard Saint-Martin	X	X	X	X					X	X	X	X
Butor étoilé	X	X	X	X	X	X	X	X	X	X	X	X
Chevalier aboyeur	X	X	X				X	X	X	X	X	X
Chevalier arlequin	X	X	X					X	X	X	X	X
Chevalier stagnatile							X	X	X			
Chevalier sylvain			X	X	X			X	X	X		
Chevêche d'Athéna	X	X	X	X	X	X	X	X	X	X	X	X
Cigogne blanche	X	X	X	X	X	X	X	X	X	X	X	X
Cigogne noire				X	X	X			X	X		
Circaète Jean-le-Blanc			X	X	X	X	X	X	X			

ESPÈCES D'OISEAUX	J	F	M	A	M	J	J	A	S	O	N	D
Cisticole des joncs	X	X	X	X	X	X	X	X	X	X	X	X
Cochevis huppé	X	X	X	X	X	X	X	X	X	X	X	X
Combattant varié			X	X				X	X			
Coucou geai		X	X	X	X	X	X	X	X			
Coucou gris			X	X	X	X	X	X	X			
Courlis corlieu			X	X	X		X	X	X			
Crabier chevelu					X	X	X	X	X			
Crave à bec rouge	X	X	X							X	X	X
Cygne de Bewick	X	X									X	X
Échasse blanche			X	X	X	X	X	X	X			
Effraie des clochers	X	X	X	X	X	X	X	X	X	X	X	X
Eider à duvet	X	X	X							X	X	X
Engoulevent d'Europe				X	X	X	X	X	X			
Faucon crécerellette			X	X	X	X	X	X	X	X		
Faucon d'Éléonore					X	X		X	X			
Faucon émerillon	X	X	X							X	X	X
Faucon hobereau				X	X	X		X	X			
Faucon kobez				X	X			X	X			
Faucon pèlerin	X	X	X	X					X	X	X	X
Fauvette à lunettes			X	X	X	X	X	X	X	X		
Fauvette mélanocéphale	X	X	X	X	X	X	X	X	X	X	X	X
Fauvette orphée				X	X				X	X		
Fauvette passerinette			X	X	X	X	X	X	X	X		
Fauvette pitchou	X	X	X	X	X	X	X	X	X	X	X	X
Flamant rose	X	X	X	X	X	X	X	X	X	X	X	X
Fuligule nyroca	X	X	X						X	X	X	X
Glaréole à collier				X	X	X	X	X	X			
Gobemouche noir				X	X			X	X			
Goéland leucophée	X	X	X	X	X	X	X	X	X	X	X	X
Goéland railleur	X	X	X	X	X	X	X	X	X	X	X	X
Gorgebleue à miroir	X	X	X						X	X	X	X
Grand-duc d'Europe	X	X	X	X	X	X	X	X	X	X	X	X
Grande aigrette	X	X	X	X	X	X	X	X	X	X	X	X
Gravelot à collier interrompu	X	X	X	X	X	X	X	X	X	X	X	X
Grèbe à cou noir	X	X								X	X	X
Grimpereau des jardins	X	X	X	X	X	X	X	X	X	X	X	X
Grue cendrée	X	X									X	X
Guêpier d'Europe				X	X	X	X	X	X			
Guifette leucoptère				X	X							
Guifette moustac				X	X	X		X	X			
Guifette noire				X	X			X	X			
Héron garde-boeufs	X	X	X	X	X	X	X	X	X	X	X	X
Héron pourpré				X	X	X	X	X				

ESPÈCES D'OISEAUX	J	F	M	A	M	J	J	A	S	O	N	D	
Hirondelle de rochers	X	X	X	X	X	X	X	X	X	X	X	X	
Hirondelle rousseline				X	X	X							
Huppe fasciée			X	X	X	X	X	X					
Hypolaïs polyglotte				X	X	X	X	X	X				
Ibis falcinelle	X	X	X	X	X	X	X	X	X	X	X	X	
Loriot d'Europe				X	X	X	X	X					
Lusciniole à moustaches	X	X	X	X	X	X	X	X	X	X	X	X	
Martinet à ventre blanc				X	X	X	X	X	X	X			
Mésange huppée	X	X	X	X	X	X	X	X	X	X	X	X	
Milan noir		X	X	X	X	X	X	X	X				
Moineau soulcie	X	X	X								X	X	X
Monticole bleu	X	X	X	X	X	X	X	X	X	X	X	X	X
Monticole de roche					X	X	X	X	X				
Mouette mélanocéphale	X	X	X	X	X	X	X	X	X	X	X	X	X
Nette rousse	X	X	X								X	X	X
Oedicnème criard			X	X	X	X	X	X	X	X			
Outarde canepetière	X	X	X	X	X	X	X	X	X	X	X	X	X
Panure à moustaches	X	X	X	X	X	X	X	X	X	X	X	X	X
Petit-duc scops			X	X	X	X	X	X	X				
Pie-grièche à tête rousse			X	X	X	X	X	X	X				
Pie-grièche écorcheur				X	X		X	X	X				
Pie-grièche méridionale	X	X	X	X	X	X	X	X	X	X	X	X	X
Pipit rousseline				X	X	X	X	X	X	X			
Pipit spioncelle	X	X	X	X							X	X	X
Pouillot de Bonelli				X	X	X	X	X					
Rémiz penduline	X	X	X								X	X	X
Roitelet triple-bandeau	X	X	X	X	X	X	X	X	X	X	X	X	X
Rollier d'Europe				X	X	X	X	X	X				
Rossignol philomèle				X	X	X	X	X					
Rougequeue noir	X	X	X	X	X	X	X	X	X	X	X	X	X
Rousserolle turdoïde				X	X	X	X	X					
Serin cini	X	X	X	X	X	X	X	X	X	X	X	X	X
Sterne caspienne				X	X				X	X	X		
Sterne hansel				X	X	X	X	X					
Talève sultane	X	X	X	X	X	X	X	X	X	X	X	X	X
Tichodrome échelette	X	X	X								X	X	X
Tourterelle des bois					X	X	X	X	X				
Traquet oreillard			X	X	X	X	X	X	X				
Vautour percnoptère			X	X	X	X	X	X	X				

Où observer les oiseaux en Camargue et dans les Alpilles - Édition : Avril 2024

Parc naturel régional de Camargue : Mas du pont de Rousty - RD 570 - 13200 Arles

Parc naturel régional des Alpilles : 2 boulevard Marceau - 13210 Saint-Rémy-de-Provence

Directeurs de la publication : Anne Claudius-Petit, Présidente PNRC / Jean Mangion, Président PNRA

Directeurs de la rédaction : Christophe Fontfreyde, Directeur PNRC / Éric Blot, Directeur PNRA

Rédaction : PNRC, PNRA et La Nature du Sud - Conception : Séverine Bourdeaux, Graphiste - Tél : 06 20 04 66 40

Crédits photos couverture et aquarelles de Camargue : © Agence Caméléon / PNRC Camargue © D. Tatin © C. Girard

Ensemble, préservons l'environnement !

Respectez les espaces naturels, lieux de vie riches et fragiles de nombreux animaux.

Connaître leurs périodes de sensibilité au dérangement pour mieux les préserver :

- Janvier-février / juillet-août : **Fort**
- Mars à juin : **Très fort**
- Septembre à décembre : **Moderé**

Restez sur les itinéraires officiels, balisés ou proposés sur www.cheminsdesparcs.fr pour limiter l'érosion et les dérangements :

- Ni hors-piste
- Ni à travers champs

Adoptez les bons gestes :

- Pour une faune sauvage sans stress, **tenez les chiens en laisse** (obligatoire dans l'Arrêté de Protection de Biotope de la Caume et les Réserves Naturelles)
- Faites preuve de **discret**ion, surtout la nuit
- Ne **ramassez pas les fleurs**, prenez-les en photo
- **Bivouac toléré** à la belle étoile ou avec une tente légère, du coucher du soleil au lever (interdit dans certains sites classés, renseignez-vous)
- **Évitez la construction de cairns**, ces tas de pierres contribuent à la dissémination de la fréquentation et parfois à la désorientation
- **Évitez de déranger les animaux** cachés dans les buissons, les fissures de la roche, cavités...



Sans oublier :

- **Véhicules motorisés interdits** dans les espaces naturels en dehors des voies ouvertes à la circulation
- **Pas de feu en forêt** : ni barbecue, ni cigarette !
- Gardez la **nature propre**, remportez vos déchets
- Les espaces naturels ne sont **pas toujours publics mais parfois privés** où le passage est toléré
- Les **berges des canaux sont interdites** à la fréquentation
- **Garez-vous sur un parking aménagé**, en respectant les accès de secours
- **Respectez les vestiges** des sites archéologiques
- **Signalez les problèmes** rencontrés sur www.sentinelles.sportsdenature.fr

Partagez l'espace avec les autres usagers du territoire :

- **Respectez les aménagements** pour la gestion du territoire : plantations forestières, ouvrages contre les incendies, pour la gestion de l'eau...
- **Respectez le travail des agriculteurs**, les zones cultivées et vergers sont à éviter
- **Contournez les troupeaux** largement et calmement
- **En période de chasse, soyez vigilant** aux consignes de sécurité, les battues sont signalées

Risque d'incendie : soyons prudents !



L'accès aux espaces forestiers est réglementé de juin à septembre. En période classée rouge, l'accès aux espaces naturels est interdit.

Renseignez-vous :

0811 20 13 13 (prix d'un appel local)
<http://bpatp.paca-ate.fr>

Mairies, Offices de Tourisme,
Maison du Parc

Bureau des Guides Naturalistes

Le Bureau des Guides Naturalistes organise vos visites et séjours nature sur le territoire Camargue - Crau - Alpilles !

Tout au long de l'année :

- Des visites guidées et des séjours nature privatisées / personnalisés (à partir d'une personne)
- Des séjours nature / ornithologiques ouverts aux réservations
- Un programme de visites ouvertes aux réservations
- Des guides nature professionnels avec 20 ans d'expérience sur le territoire Camargue - Crau - Alpilles
- Des découvertes nature tout au long de l'année (ornithologie et approche globale du territoire)
- La possibilité de découvrir plus en détails certaines espèces et de visiter de façon privilégiée des sites remarquables accessibles uniquement en visite guidée



BUREAU DES GUIDES NATURALISTES - ☎ +33 (0)6 20 70 09 61 - www.guide-nature.fr - contact@guide-nature.fr

Tours in Provence

Balades naturalistes avec observation des oiseaux : Passionné, spécialiste ou novice, retrouvez le plaisir d'observer des espèces d'oiseaux rares !

Découvrez les oiseaux sur les sentiers des Alpilles, de la Sainte-Victoire, et en Camargue.

Circuit Ornithologique en mini van privé d'une journée.

Naturaliste, guide-conférencier depuis 10 ans, passionnée par sa région et les oiseaux, Cécile vous accompagnera sur les sites d'observation de Provence et de Camargue.



TOURS IN PROVENCE - ☎ +33 (0)6 24 19 29 91 - www.tours-in-provence.com/fr - cecillebillieu@yahoo.fr

Votre séjour avec escursia

Avec plus de 20 expériences, Escursia est devenue la référence française des voyages naturalistes et ornithologiques à travers le monde. En 2020, un rapprochement avec les Parcs naturels régionaux nous a permis d'obtenir la marque « Valeurs Parcs », et de créer une gamme de séjours pour découvrir les 58 Parcs naturels régionaux de France.



Dans les Parcs naturels régionaux des Alpilles et de Camargue, Escursia propose 4 séjours originaux :

♦ Camargue et Alpilles : le triangle d'or de la biodiversité

Séjour à la découverte d'un territoire où trois écosystèmes se côtoient au cœur de paysages méditerranéens.

♦ Entre Alpilles, Crau et Camargue, initiation aux oiseaux d'hiver

Accompagné d'un guide de la Ligue de Protection des Oiseaux de la Région Sud ce séjour de formation à l'ornithologie s'articule autour de trois grands ensembles paysagers : la Crau, les Alpilles et le Golfe de Camargue.

♦ Entre Luberon et Alpilles initiation et formation l'ornithologie

Lors de ce séjour découvrez une avifaune abondante et variée, riche d'espèces rares et patrimoniales comme l'aigle de Bonelli, le pernoptère d'Égypte, l'aigle royal ou encore le grand-duc d'Europe...

♦ Oiseaux hivernants de Camargue

La Camargue en hiver est une destination incontournable avec ses nombreuses espèces remarquables : Aigle criard, Pygargue à queue blanche, Grue cendrée, Cygne de Bewick, Flamants rose... et parfois de bien plus rares !

Contact : 02 53 35 40 29 - contact@escursia.fr - www.escursia.fr





Découvrez

LA MARQUE VALEURS PARC NATUREL RÉGIONAL

SÉJOURNEZ
DANS LES PARCS
*des Alpilles
et de Camargue*

Choisir un produit, une activité, un site de visite, un restaurant ou un hébergement Valeurs Parc naturel régional, c'est partir à la rencontre de professionnels qui contribuent au développement durable de leur territoire pour vous permettre de découvrir ce qu'il offre de meilleur.

Concrètement, les professionnels, selon leurs spécificités :

- * S'engagent pour la vie de leurs villages et participent aux actions du Parc
- * Vous guident vers une découverte douce et authentique de leur territoire
- * Contribuent à la protection de la biodiversité
- * Mesurent les impacts de leurs activités sur l'environnement
- * Privilégient les circuits courts et les produits de terroir de qualité
- * Préservent et rénovent les bâtis anciens
- * Font partie d'un réseau d'acteurs touristiques, d'agriculteurs et d'artisans qui portent et défendent les valeurs d'un tourisme doux et d'une agriculture durable
- * Souhaitent – à travers tous ces engagements – vous transmettre les clés de leur territoire

Découvrez plus de 330
prestations porteuses de la
marque Valeurs Parc naturel
régional en région Sud et
l'ensemble des prestations
de France sur



valeurs-parc.fr

Nos valeurs

- * *Le respect de la nature,*
- * *l'épanouissement des
hommes et des femmes,*
- * *l'économie locale.*

#ValeursParc



© Aurélie Grellet - Promenade à cheval Layalle



© Lou Major Photos - Panorama des Alpilles

